

Planeringsavdelning

20 DEC 1972

1.0821-2560-72

BESKRIVNING tillhörande förslag
till ändring av stadsplanen för
DEL AV CENTRUM, KV HÖKEN i Köpings
kommun, Västmanlands län
PL 189

Tillhör länsstyrelsens i Västman-
lands län beslut
1973-03-01....., betygar;

L. Pindstedt

Förslaget är upprättat den 4 oktober 1972 på karta PL 189
och i särskilda handlingar illustrationsplan och stadsplane-
bestämmelser.

Förslagets omfattning

Kvarteret är beläget i gamla stan mellan Östra Långgatan och
Mullgatan och omfattar ca 1200 kvm.

Gällande planer

För området omfattat av planförslaget gäller stadsplan fast-
ställd av Länsstyrelsen den 21 juli 1969.

Bebyggelse, ägoförhållanden

Kv Höken nr 1 är bebyggt och i enskild ägo. Resterande del
är obebyggd och ägs av kommunen.

Ledningsförhållanden

Inom kvarteret finns inga ledningar.

Avsikten med förslagets framläggande

I gällande plan är området avsett för dels bostadsbebyggelse
och dels för en barnstuga. Med hänsyn till bebyggelsen i om-
rådet finns inget behov av en barnstuga varför planen avser
att möjliggöra bostadsbebyggelse på denna del av kvarteret.


Trafik


Trafikmatningen till kvarteret sker från Östra Långgatan.

Samråd

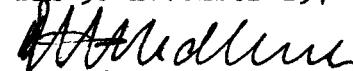
Då inga andra förändringar sker än att kvarterets användningsändamål ändras har ingen remiss föregått utställandet. Samråd har skett med berörda förvaltningar i kommunen.

Stadsarkitektkontoret i Köpings kommun
den 4 oktober 1972


Sture Granberg
Stadsplanearkitekt


Nils Nordkvist
Stadsplaneingenjör

Antaget av kommunfullmäktige i Köpings kommun
den 30 november 1972 § 191


C H Hedlund
Sekreterare

20 DEC 1972

11.062-2560-72

STADSPLANEBESTÄMMELSER tillhörande
förslag till ändring av stadsplanen
för DEL AV CENTRUM, KV HÖKEN i
Köpings kommun, Västmanlands län
PL 189

Tillhör Länsstyrelsens i Västman-
lands län beslut
1973-03-01....., betygat

§ 1 STADSPLANEOMRÅDETS ANVÄNDNING

L. Hinderud

Byggnadskvarter

Med B betecknat område får användas endast för bostads-
ändamål.

§ 2 MARK SOM ICKE FÅR BEBYGGAS

Med punkt- och korsprickning betecknad mark får icke bebyggas.
Utan hinder härav får uthus, garage och dylika mindre byggnader
uppföras om detta för varje särskilt fall prövas vara
förenligt med ett prydligt och ändamålsenligt bebyggande av
området.

§ 3 VÅNINGSAANTAL

Å med I betecknat område får byggnad uppföras med högst en
våning.

§ 4 BYGGNADS HÖJD

Å med I betecknat område får byggnad icke uppföras till större
höjd än 4,0 meter.

§ 5 FÖRBUD MOT ANORDNANDE AV KÖRFÖRBINDELSE

Körbar förbindelse mellan fastighet och gata eller annan
allmän plats får icke anordnas över gräns, som markerats
med ofyllda cirklar.

Stadsarkitektkontoret i Köpings kommun
den 4 oktober 1972

Sture Granberg

Sture Granberg
Stadsplanearkitekt

Nils Nordkvist

Nils Nordkvist
Stadsplaneingenjör

Antaget av kommunfullmäktige i Köpings kommun
den 30 november 1972 § 191

C H Hedlund

C H Hedlund
Sekreterare