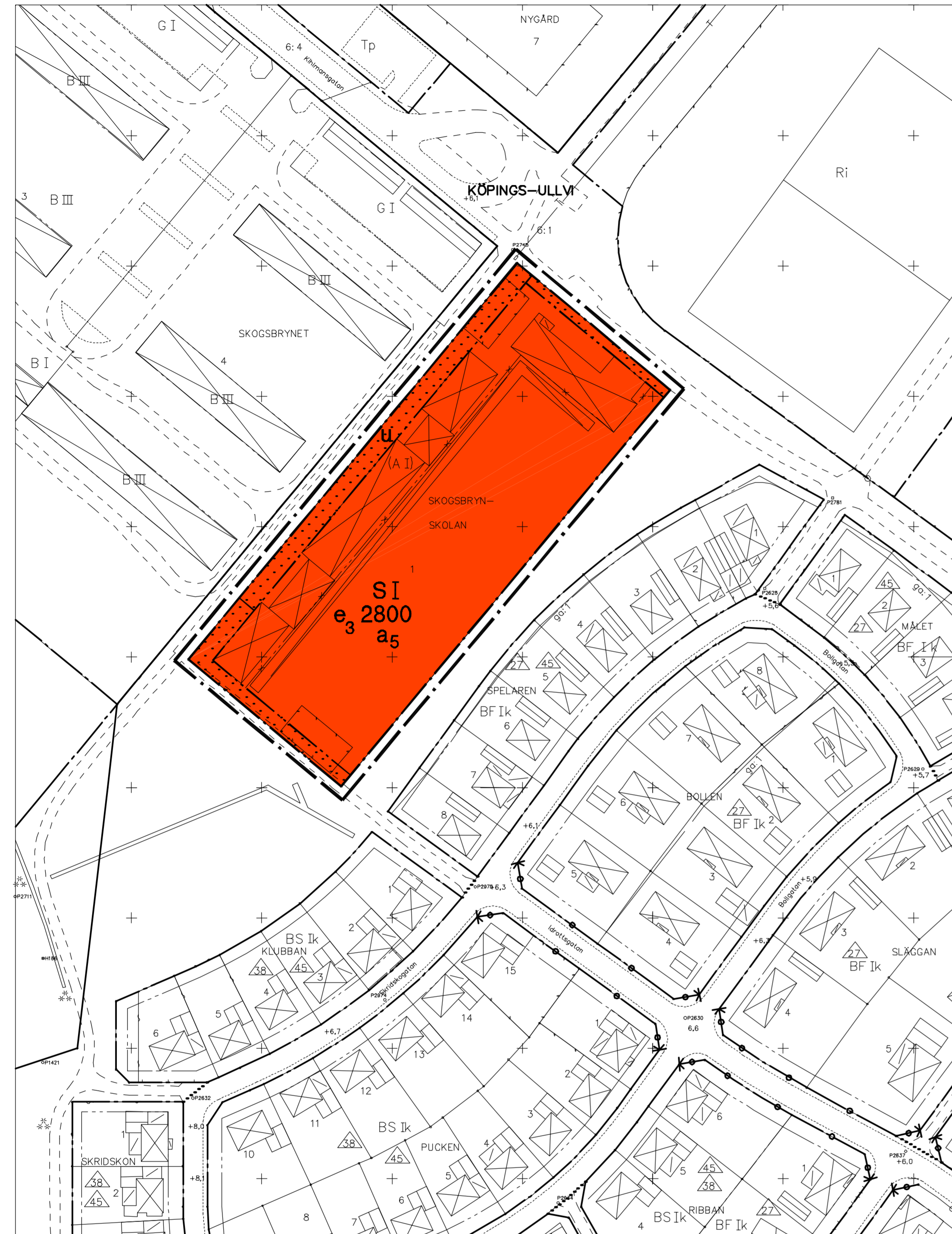
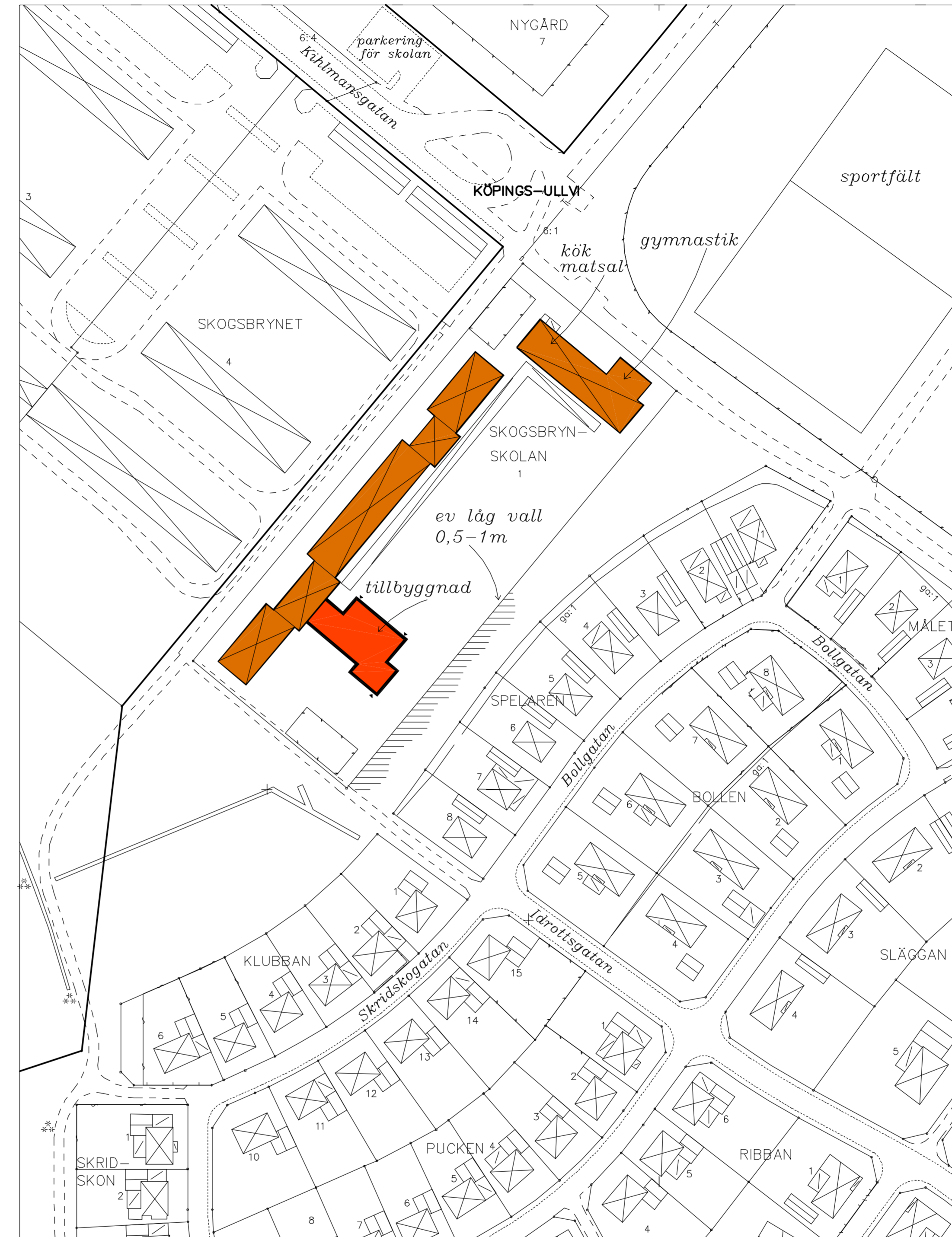


PLANKARTA



ILLUSTRATION



PLANBESTÄMMELSER

Följande gäller inom områden med nedanstående beteckningar. Där beteckning saknas gäller bestämmelsen inom hela planområdet. Endast angiven användning och utformning är tillåten.

GRÄNSBETECKNINGAR

- Linje ritad 3 meter utanför planområdets gräns
- - - Gällande användningsgräns
- Gällande egenskapsgräns
- Utgående egenskapsgräns

ANVÄNDNING AV KVARTERSMARK

- S** Skola

UTNYTTJANDEGRAD

- e₃ 2800** Största bruttoarea i kvadratmeter ovan mark, uthus och skärmtak oräknade

BEGRÄNSNING AV MARKENS BEBYGGANDE

- u** Marken får inte bebyggas
- u** Marken skall vara tillgänglig för allmänna underjordiska ledningar

PLACERING, UTFORMNING, UTFÖRANDE

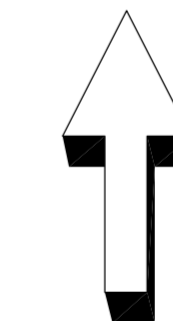
- I** Högsta antal våningar

ADMINISTRATIVA BESTÄMMELSER

Följande åtgärder är befriade från krav på bygglov; dock krävs berörda grannars medgivande för alla åtgärder som utförs närmare gräns än 4,5 meter.

- a₅** Uppföra uthus mindre än 20 m²

Genomförandetiden slutar 15 år efter det att planen vunnit laga kraft dvs 2011-03-15



GRUNDKARTANS BETECKNINGAR

- | | |
|-----------------------------------|--|
| — Fastighetsgräns | A Område för allmänt ändamål |
| — Traktgräns | B Område för bostäder |
| Målet 1 Fastighetsbeteckning | F Område för fristående hus |
| Byggnader, fasadlinjer redovisade | G Område för biluppställning |
| Staket | k Område för endast källarlösa hus |
| Häck | Ri Område för idrottsändamål |
| Mur | S Område för sammanbyggda hus |
| Väg, gc-väg | Tp Område för trafik och parkeringsändamål |
| Kantsten | I Högsta antal våningar |
| Dike | △ Tokens lutningsvinkel i grader |
| * * Barrskog | ← e → Utfart får inte anordnas |
| + Rutnätspunkt | |
| P000 Polygonpunkt | |
| +6.1 Gatuhöjd | |

Grundkartan (digital)
Upprättad 1995-12-04

Karl-Gunnar Arninger
Mättningschef

Projektionssystem 2,5 gon V RT 07
Höjdsystem RH 00
Kartan upprättad i mätklass II

DETALJPLAN		ANTAGANDEHANDLING	
PLANKARTA, ILLUSTRATION OCH PLANBESTÄMMELSER		■ Beskrivning ■ Genomförande- beskrivning □ Samrådsredogörelse	□ Illustrationskarta ■ Fastighetsförteckning ■ Utgående efter utställning
KV SKOGSBRYNSKOLAN KÖPING KOMMUN, VÄSTMANLANDS LÄN		Bestuftsdatum	Sign
UPPRÄTTAD 1995-12-15, REV 1996-02-14		Antagande BN 1996-02-21	Lagarförnyande 1996-03-15
Dag Björnemo Stadsarkitekt	Christina Johansson Planarkitekt	PL 329	
Skala 1:1000		0 10 20 30 40 50 100 150 m	