





PLANBESTÄMMELSER

Följande gäller inom områden med nedanstående beteckningar. Där beteckning saknas gäller bestämmelsen hela området.

Gränsbeteckningar

-  gräns för planområdet (3 m utanför området)
-  användningsgräns
-  egenskapsgräns
-  gräns avsedd att utgå

ANVÄNDNING AV MARK

Allmänna platser

PARK plantering, gång- och cykelväg

Kvartersmark

- H** handel
- S** skola
- P** parkering

BEGRÄNSNING AV MARKENS BEBYGGANDE

-  marken får inte bebyggas
- u** marken ska vara tillgänglig för allmänna underjordiska ledningar
- x** marken ska vara tillgänglig för allmän gång- och cykeltrafik

Utformning

 högsta byggnadshöjd i meter

Administrativa bestämmelser

() beteckning avsedd att utgå

Genomförandetid

Genomförandetiden slutar den 31 december 1993












GRUNDKARTAN

upprättad av Köpings mättningskontor 1988-05-19

Börje Humle

Projektionssystem 2,5 gon V RT 07. Höjdsystem RH 00
Kartan upprättad i mätclass 2. Byggnadernas fasadlinjer karterade.

Grundkartans beteckningar:

-  Fastighetsgräns
-  Fastighetsbeteckning
-  Byggnad
-  Uthus resp skärmtak
-  Staket
-  Stödmur
-  Häck
-  Gata
-  Nivåkurvor
-  Gatuhöjd
-  Gammal användningsgräns

SAMRÅDSHANDLING

Handlingarna består av:

- plankarta med planbestämmelser
- illustrationskarta
- planbeskrivning
- genomförandebeskrivning
- fastighetsförteckning

Detaljplanen	instans	datum
antagen	BN	88-08-24
laga kraft	Ist	88-09-16

DETALJPLAN FÖR NIBBLESKOLAN OCH NIBBLETORGET I KÖPINGS KOMMUN, VÄSTMANLANDS LÄN

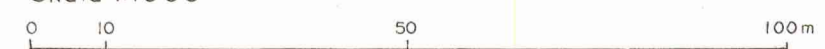
Upprättad av Stadsarkitektkontoret i Köping 1988-05-25

Rev 1988-08-12

Dag Björnemo
Stadsarkitekt

Bo Svenson
Planingenjör

Skala 1:1000



PL 279