

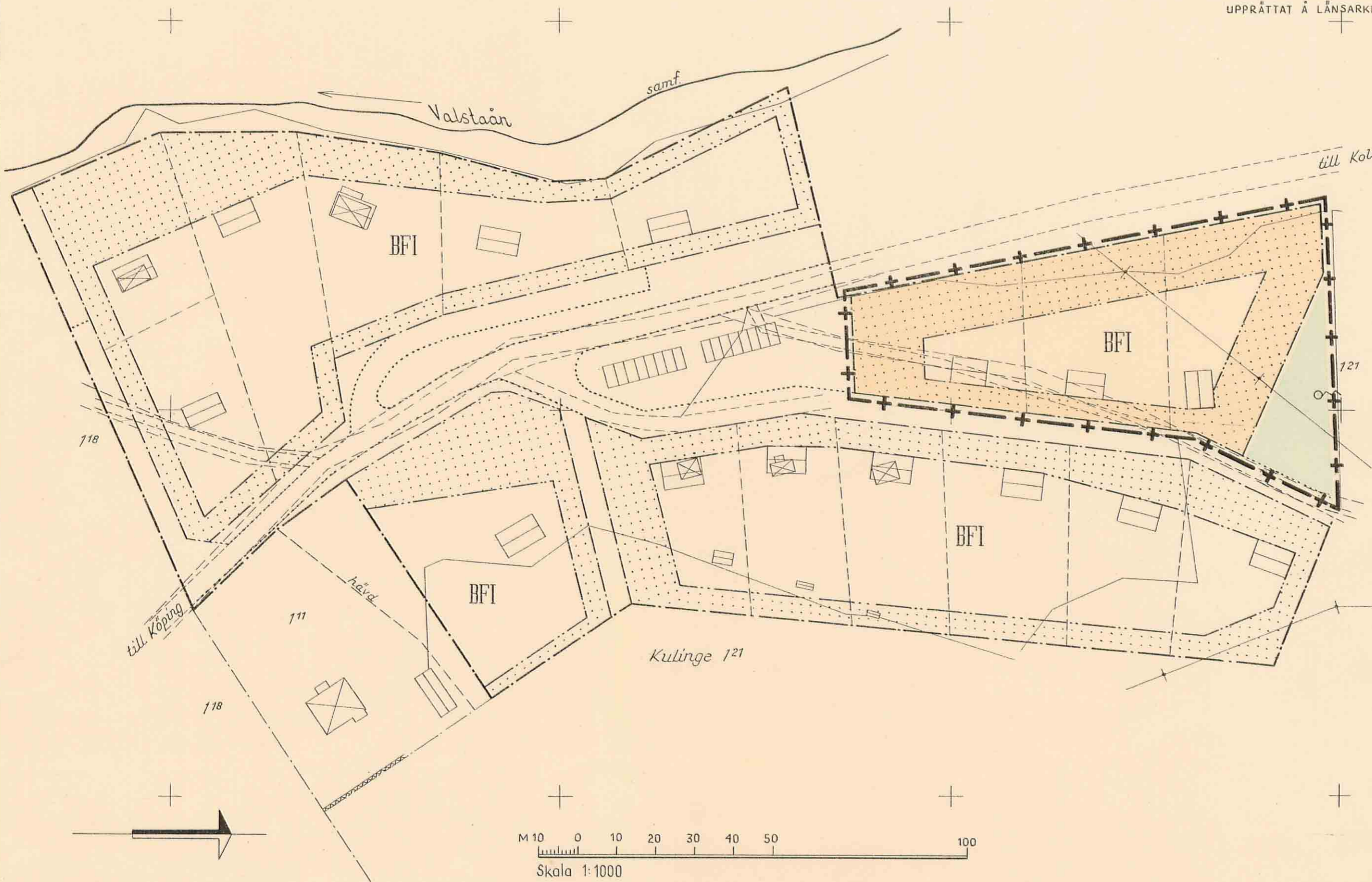
År 1965 den 24 juni har länsstyrelsen fastställt å denna karta
 angiven utvidgning av byggnadsplanen för del av fastigheten
 Kulinge 121 och har beslutet därom numera vunnit laga kraft,
 betygar: Västerås i landskansliet den 10 augusti 1965.
 På tjänstens vägnar:

Antaget av kommunalfullmäktige i Munktorp
 den 14 december 1964. §125
 John Erixon
 kommunalf. ordförande

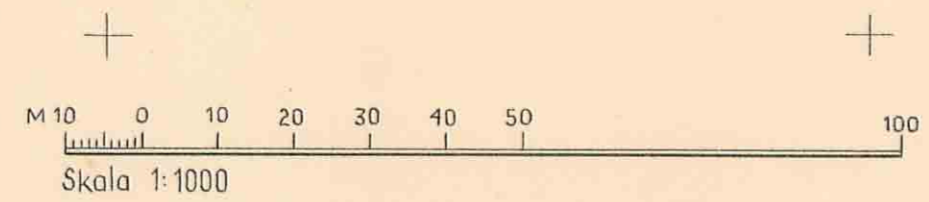
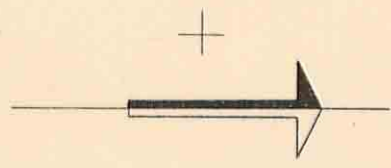
FÖRSLAG TILL UTVIDGNING AV BYGGNADSPLAN FÖR DEL AV
 FASTIGHETEN KULINGE 121
 I MUNKTORPS KOMMUN, VÄSTMANLANDS LÄN

Gunnar Eriksson

UPPRÄTTAT Å LÄNSARKITEKTKONTORET I VÄSTERÅS I OKTOBER 1964
 Birger Söderberg



- BETECKNINGAR**
- Byggnadsplane-karta:
- + — Gräns belägen 3 m utanför det utvidgade planområdet
 - — — Områdesgräns
 - - - Bestämelsegräns
 - - - Gränser ej avsedda att fastställas
 - Allmän plats, vägmark
 - Park, plantering
 - B Område för bostadsändamål
 - F Mark som ej får bebyggas
 - I Byggnadssätt
 - I Antal våningar
 - Föreslagen byggnadsplats, ej avsedd att fastställas
- Grundkarta:
- — — Vägar
 - — — Fastighetsgräns
 - • — El. distributionsledning
 - — — Odlingsgräns
 - 121 Registerbeteckningar
 - ow Vattentäkt



Kopiens likhet med originalet betygas.
 Stockholm den 26/11. 1965.
 SVENSKA REPRODUKTIONS AB
 G. Lundberg

Grundkartan upprättad av lantmätare E Jonsson år 1962