





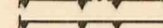





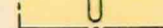

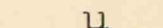
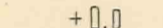
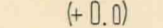
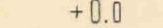
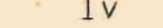
# FÖRSLAG TILL ÄNDRING I OCH UTVIDGNING AV STADSPLANEN FÖR VIDHEM I KÖPING

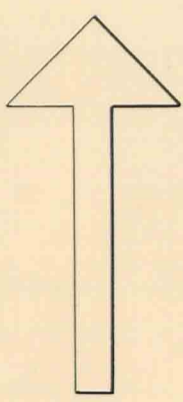
UPPRÄTTAT I JANUARI 1961 AV

*N. Hausson*

STADSARKITEKT S.A.R.

## BETECKNINGAR

-  GRÄNS 3 M UTANFÖR DET OMRÅDE FÖR VILKET FASTSTÄLLELSE SÖKES
-  GÄLLANDE STADSPLANELINJE
-  " " , AVSEDD ATT UTGÅ
-  OMRÅDESGRÄNS
-  " " , MED FÖRBUD MOT UTFART
-  BESTÄMMELSEGRÄNS
-  GRÄNSLINJER EJ AVSEDDA ATT FASTSTÄLLAS
-  ALLMÄN PLATS, GATA
-  " " , PARK
-  OMRÅDE FÖR BOSTADSÄNDAMÅL
-  " " " "
-  MARK SOM ICKE FÅR BEBYGGAS
-  " " TILLGÄNGLIG FÖR UNDERJORDISKA LEDNINGAR
-  GÄLLANDE CATUHÖJD
-  " " , AVSEDD ATT UTGÅ
-  CATUHÖJD
-  ANTAL VÅNINGAR, JÄMTE VINDSINREDNING



År 1961 den 16 juni har länsstyrelsen fastställt å denna karta angiven ändring av stadsplanen för Vidhem och har beslutat därmed jämfört 150 § byggnadslagen omödelbart vunnit laga kraft, betygat: Västerås stift i landskansliet som ovan.

På Tjänstens vägnar:  
*Sven Hjalmar Eriksson*  
Sven Hjalmar Eriksson



Stämpel 2/-

ANTAGET AV BYGGNADSNÄMNDEN I KÖPING DEN 1 MARS 1961 S 56

*Svein Jørgen*

GRUNDKARTAN UPPRÄTTAD AV

*Svein Jørgen*

STADSIINGENJÖR

