

PL. K. VIII 1965

Antaget av Stadsfullmäktige i
Köping den 29 april 1966 § 64

Stadsfullmäktiges sekreterare

FÖRSLAG TILL STADSPLAN FÖR DEL AV NORSA I KÖPING


Upprättat i oktober 1965 av

Sten Frankeby
Arkitekt S.A.R.







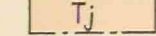
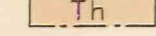


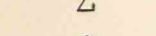
År 1966 den 12 augusti har länsstyrelsen fastställt å denna karta
angiven stadsplan för del av Norsa; dock har från fastställelse
undantagits ett å kartan med röd begränsningslinje inramat
område, och har beslutet numera vunnit laga kraft, betygar;
Västerås i landskansliet den 21 september 1966.

På tjänstens vägnar:

Gunnar Eriksson
Gunnar Eriksson

 Område, som i länsarkitektens
skrivelse föreslås undantas från
fastställelse

Beteckningar

-  Gräns belägen 3m utanför planförslaget
-  Områdesgräns
-  Bestämmelsegräns
-  Gränslinjer ej avsedda att fastställas
-  Allmän plats: gata resp park
-  J Område för industriändamål
-  Tj " " " " järnvägsändamål
-  Th " " " " hamnändamål
-  V Vattenområde
-  Mark som icke får bebyggas
- Z " " tillgänglig för allmän gatutrafik
-  +0.0 Byggnadshöjd räknat från stadens nollplan
- +00.00 Föreslagen gatuhöjd

10 0 50 100 200 M
Skala 1:2000

Grundkartan upprättad av

Arne Gunnarsson
Stadsingenjör